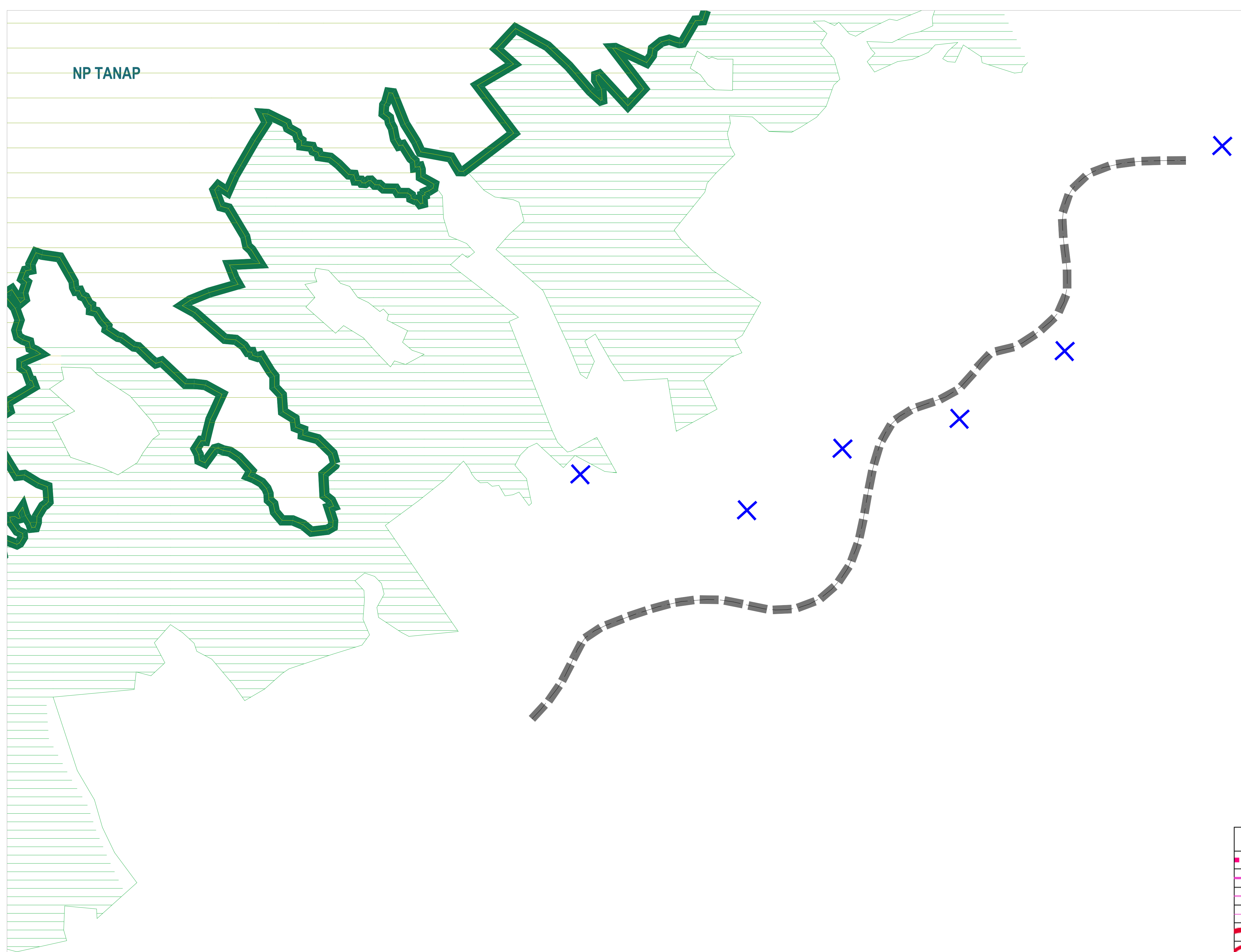
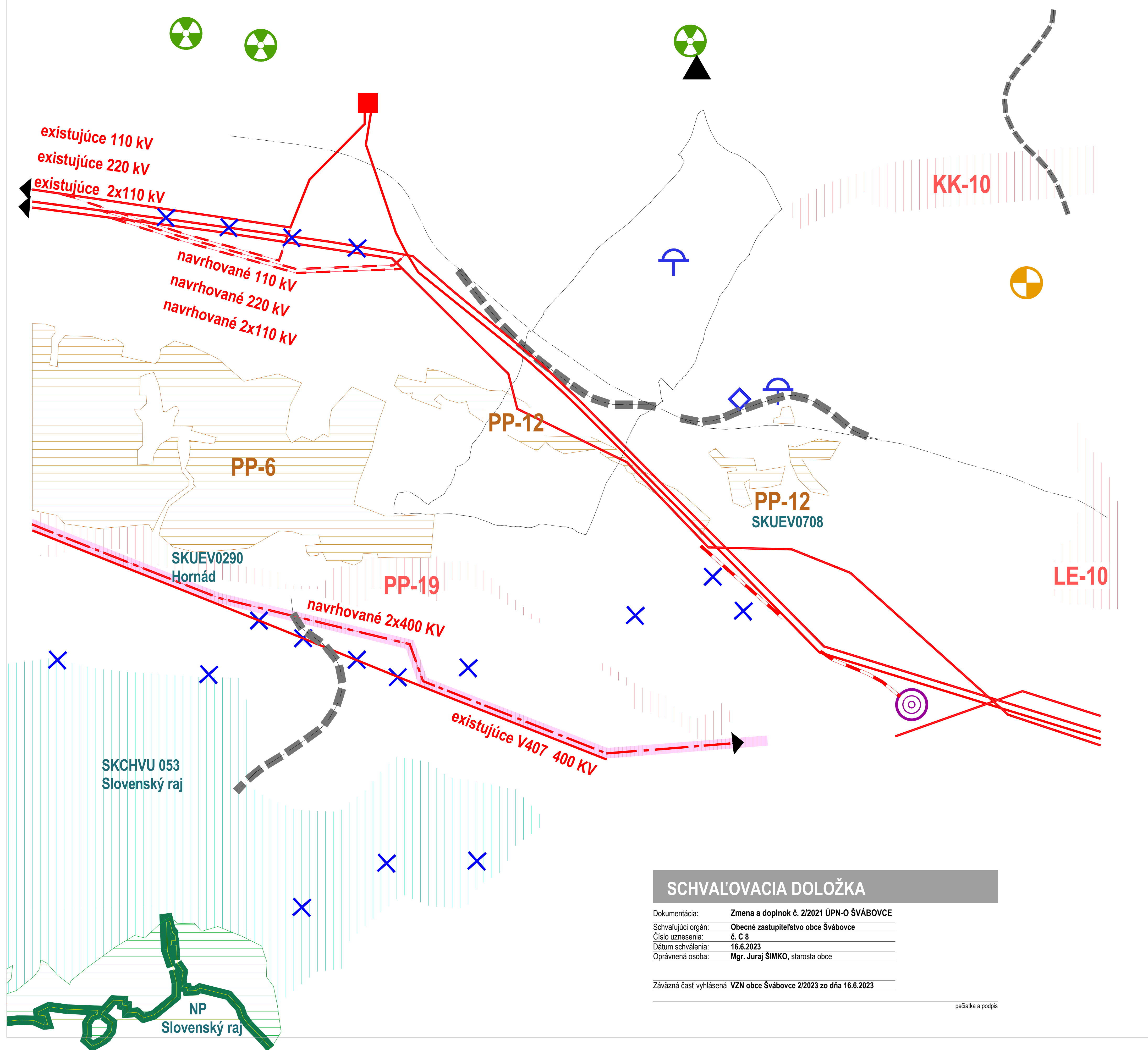


NP TANAP



- KK-10** Kozie chrbty Tichý potok (NRBk)
- KK-6** Divá hora (RBc)
- LE-10** Kozie chrbty Tichý potok (NRBk)
- PP-12** Hôrka - Prímovské skaly (RBc)
- PP-19** Rieka Hornád (NRBk)
- PP-6** Krížová - Dubina (RBc)

	navrhovaný vodojem (Švábovce, Hôrka)
	povodie vodárenského toku
	ochranné pásmo zdrojov pitných vôd 2. stupňa
	ochranné pásmo zdrojov pitných vôd 3. stupňa
	environmentálna záťaž registra B a C - sanovaná
	skládky odpadov

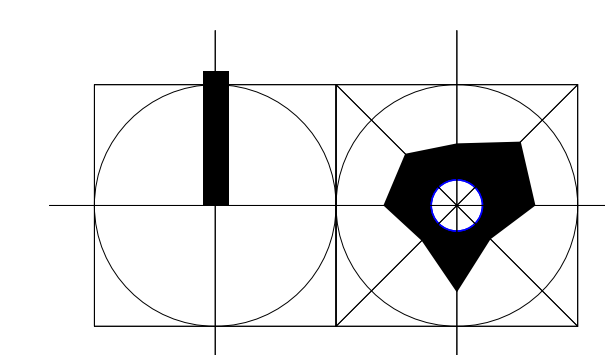


Legenda	
	hranica katastrálneho územia obce Švábovce (riešené územie)
	hranica samosprávneho kraja
	hranica okresu
	hranica katastra
	sidlo nadregionálneho významu
	sidlo regionálneho významu
	sidlo miestneho významu

	urbanizované územie
	hranica národného parku (NP)
	hranica ochranného pásma NP
	plochy krajiny zelene
	maloplošné chránené územia
	chránené územia európskeho významu
	vodné toky a plochy

	diaľnica D1, mimoúrovňové križovatky
	cestné komunikácie I. triedy
	cestné komunikácie II. triedy
	ostatné cestné komunikácie
	železničná trať
	úprava železničnej trate na rýchlosť 160 km/h
	medzinárodné letisko
	ochranné pásmo vzletového a približovacieho priestoru letiska Poprad - Tatry
	hlavné cykloturistické trasy v riešenom území
	navrhované cykloturistické trasy v riešenom území
	existujúce vedenia elektrickej energie
	navrhované vedenia elektrickej energie ZVN 2x400 kV
	navrhované vedenia elektrickej energie VVN 110kV, 2x110 kV, 220 kV
	ES Poprad
	navrhovaná ES Poprad III
	VTL plynovod
	navrhovaná rekonštrukcia VTL plynovodu
	regulačná stanica plynu
	diaľkový vodovod
	navrhovaná rekonštrukcia diaľkového vodovodu
	vodojem Švábovce
	zberač splaškovej kanalizácie
	ČOV Hôrka

	chránené vtáčie územie
	ochranné pásmo národného parku
	navrhované cestné komunikácie I. triedy
	navrhované cestné komunikácie II. triedy
	terminál kombinovanej dopravy
	solárna elektrárň
	zálohovaný koridor pre navrhované elektrické vedenie ZVN 2x400 kV
	trasy navrhované na zrušenie



ČISTOPIS august 2023

ZMENA A DOPLNOK č. 2/2021

ÚPN-O Š V Á B O V C E

SCHVAĽOVACIA DOLOŽKA

Dokumentácia: Zmena a doplnok č. 2/2021 ÚPN-O ŠVÁBOVCE
 Schvaľujúci orgán: Obecné zastupiteľstvo obce Švábovce
 Číslo uznesenia: č. C 8
 Dátum schválenia: 16.6.2023
 Oprávnená osoba: Mgr. Juraj ŠIMKO, starosta obce

Zväzná časť vyhlásená VZN obce Švábovce 2/2023 zo dňa 16.6.2023

pečať a podpis

Obstarávateľ: OBEC ŠVÁBOVCE, 059 12 Švábovce 132
 Osoba odborne spôsobilá na obstarávanie ÚPP a ÚPD: Ing. Emília Hudzaková
 Spracovateľ: Ing. arch. MARIA KOLLÁROVA - architekt

ŠIRŠIE VZŤAHY

1

Ing. arch. Mária Kollárová - architekt | autorizovaný architekt SKA, reg. č. 0751 AA, regist. na kraj. správu ŠÚ v Prahe, IČO: 33 072 582, DIČ: 102262268, Traktorová 59/4, 058 01 Poprad, atel: Bajkalska 20, 058 01 Poprad, kontak: 052 774 091, 090 91 5320, e-mail: kollarova.architekt@gmail.com