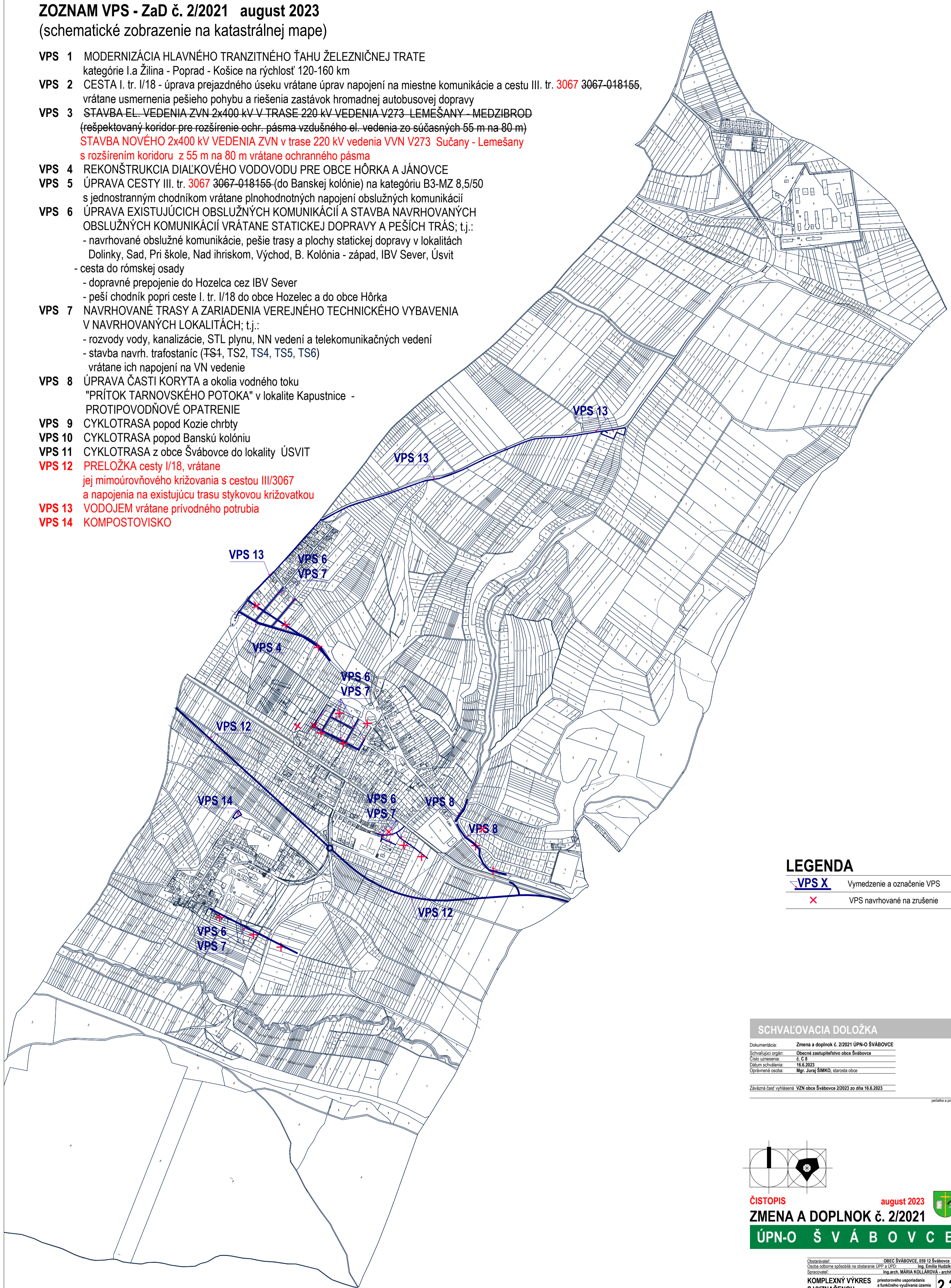




ZOZNAM VPS - ZaD č. 2/2021 august 2023

(schematické zobrazenie na katastrálnej mape)

- VPS 1 MODERNIZÁCIA HLAVNÉHO TRANZITNÉHO ŤAHU ŽELEZNIČNEJ TRATE kategórie I.a Žilina - Poprad - Košice na rýchlosť 120-160 km
- VPS 2 CESTA I. tr. I/18 - úprava prejazdneho úseku vrátane úprav napojení na miestne komunikácie a cestu III. tr. 3067 3067-018155, vrátane usmernenia pešieho pohybu a riešenia zastávok hromadnej autobusovej dopravy
- VPS 3 STAVBA EL. VEDENIA ZVN 2x400 kV V TRASE 220 kV VEDENIA V273 LEMEŠANY - MEDZIBROD (rešpektovaný koridor pre rozšírenie ochr. pásma vzdušného el. vedenia zo súčasných 55 m na 80 m)
STAVBA NOVÉHO 2x400 kV VEDENIA ZVN v trase 220 kV vedenia VVN V273 Sučany - Lemešany s rozšírením koridoru z 55 m na 80 m vrátane ochranného pásma
- VPS 4 REKONŠTRUKCIA DIALKOVÉHO VODOVODU PRE OBCE HÔRKA A JÁNOVCE
- VPS 5 ÚPRAVA CESTY III. tr. 3067 3067-018155 (do Banskej kolónie) na kategóriu B3-MZ 8,5/50 s jednostranným chodníkom vrátane plnohodnotných napojení obslužných komunikácií
- VPS 6 ÚPRAVA EXISTUJÚCICH OBSLUŽNÝCH KOMUNIKÁCIÍ A STAVBA NAVRHOVANÝCH OBSLUŽNÝCH KOMUNIKÁCIÍ VRÁTANE STATICKEJ DOPRAVY A PEŠÍCH TRÁS; t.j.:
 - navrhované obslužné komunikácie, pešie trasy a plochy statickej dopravy v lokalitách Dolinky, Sad, Pri škole, Nad ihriskom, Východ, B. Kolónia - západ, IBV Sever, Úsvit
 - cesta do rómskej osady
 - dopravné prepojenie do Hozelca cez IBV Sever
 - peší chodník popri ceste I. tr. I/18 do obce Hozelec a do obce Hôrka
- VPS 7 NAVRHOVANÉ TRASY A ZARIADENIA VEREJNÉHO TECHNICKÉHO VYBAVENIA V NAVRHOVANÝCH LOKALITÁCH; t.j.:
 - rozvody vody, kanalizácie, STL plynu, NN vedení a telekomunikačných vedení
 - stavba navrh. trafostaníc (TS4, TS2, TS4, TS5, TS6)
 - vrátane ich napojení na VN vedenie
- VPS 8 ÚPRAVA ČASTI KORYTA a okolia vodného toku "PRÍTOK TARNOVSKÉHO POTOKA" v lokalite Kapustnice - PROTIPOVODŇOVÉ OPATRENIE
- VPS 9 CYKLOTRASA popod Kozie chrbty
- VPS 10 CYKLOTRASA popod Banskú kolóniu
- VPS 11 CYKLOTRASA z obce Švábovce do lokality ÚSVIT
- VPS 12 PRELOŽKA cesty I/18, vrátane jej mimoúrovňového križovania s cestou III/3067 a napojenia na existujúcu trasu stykovou križovatkou
- VPS 13 VODOJEM vrátane prívodného potrubia
- VPS 14 KOMPOSTOVIŠKO



LEGENDA

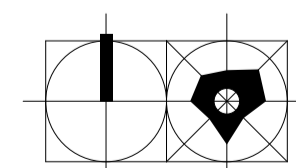
-  VPS X Vymedzenie a označenie VPS
-  VPS navrhované na zrušenie

SCHVALOVACIA DOLOŽKA

Dokumentácia: Zmena a doplnok č. 2/2021 ÚPN-O ŠVÁBOVCE
Schvaľujúci orgán: Obecné zastupiteľstvo obce Švábovce
Číslo uznesenia: č. C 8
Dátum schválenia: 16.6.2023
Oprávnená osoba: Mgr. Juraj ŠIMKO, starosta obce

Záväzná časť vyhlásená VZN obce Švábovce 2/2023 zo dňa 16.6.2023

peňažka a podpis



ČISTOPIS august 2023
ZMENA A DOPLNOK Č. 2/2021
ÚPN-O ŠVÁBOVCE

Obstarávateľ: OBEC ŠVÁBOVCE, 058 12 Švábovce 132
Osoba odborné spôsobilá na obstarávanie ÚPP a ÚPD: Ing. Emília Hudziková
Spracovateľ: Ing. arch. Mária KOLLÁROVÁ - architekt
KOMPLEXNÝ VÝKRES priestorového usporiadania a funkčného využitia územia
ZÁVÄZNÁ ČASŤ RIEŠENIA - VPS
M 1:10 000

Ing. arch. Mária Kollárová - architekt | Bratislava 59094, 058 01 Poprad
IČO: 31 072 562, DIČ: 1022952598, Fratrikova 59094, 058 01 Poprad
skiban: Bepkalka 20, 058 01 Poprad, kontakt: 052 774298, 0905 97 3325, e-mail: kollarova.architekt@gmail.com