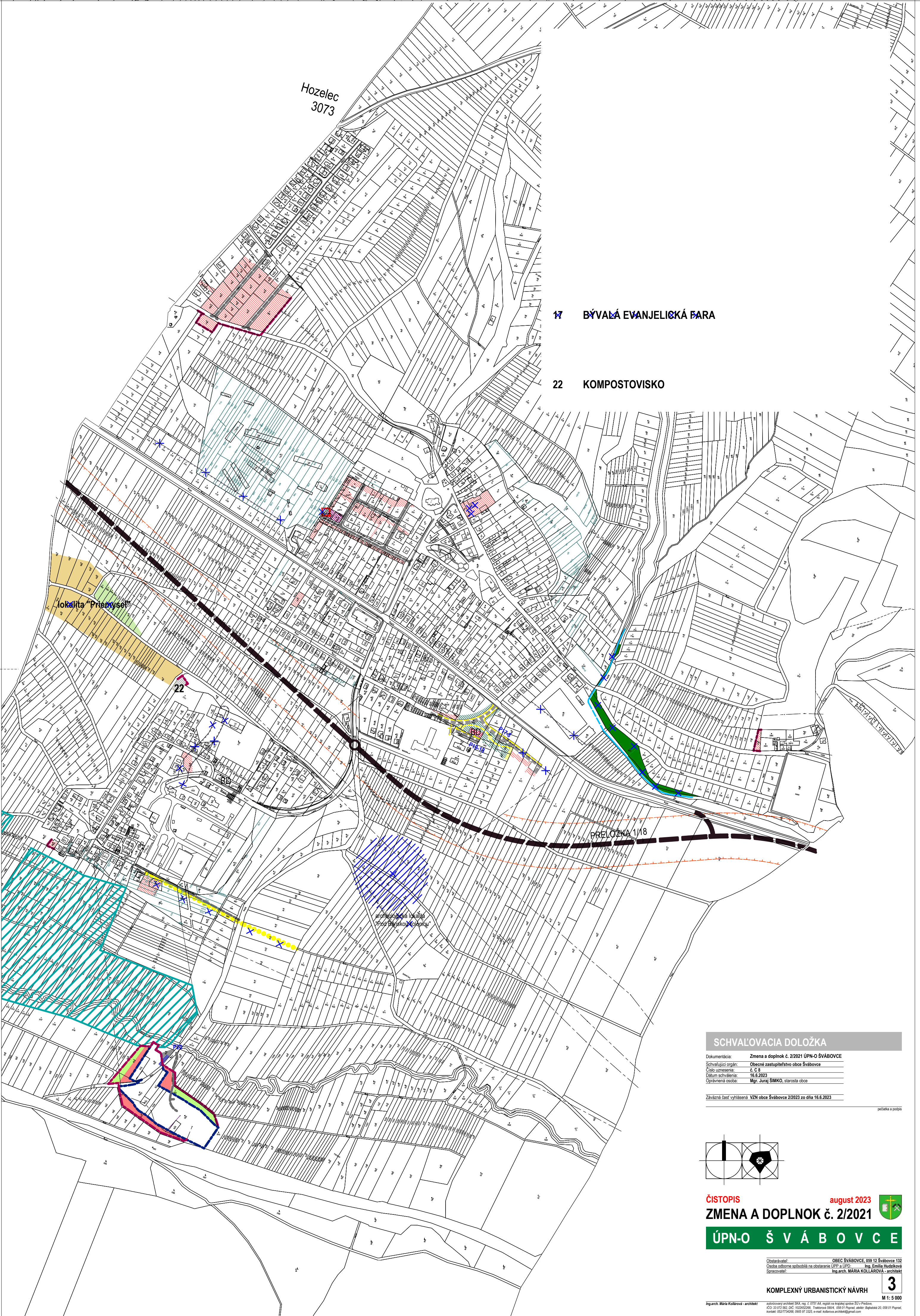
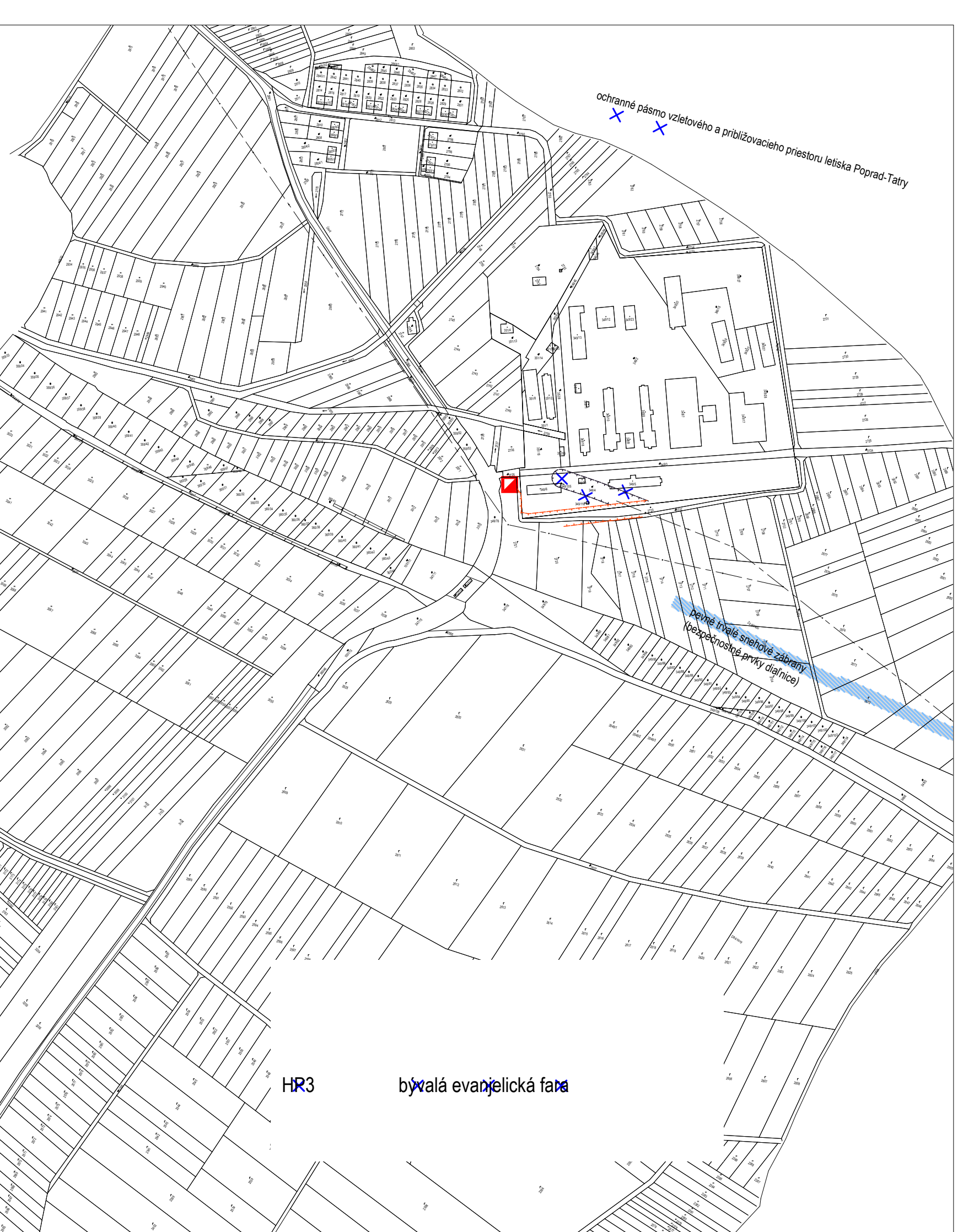
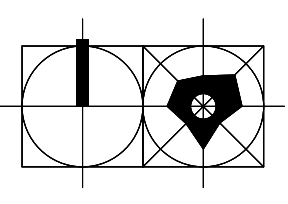


stav	návrh	výhľad
		hranica zastavaného územia obce vymedzená k 1.1.1990
		ochranné pásma chránené územie európskeho významu (Gánovské slaniská SKUEV 0139)
		cesta I. triedy - trasa navrhovanej preložky I/18
		miestna obslužná cesta a plochy dopravy účelové cesty spevnené
		pešie trasy a verejné priestranstvá cyklotrasy
		parkovisko - počet stojísk
		plochy trvalých trávnych porastov plochy ornej pôdy
		plochy krajinej a krajínarsky hodnotnej zelene
		vodné toky upravené vodné toky (existujúce a navrhované)
		plochy pre bývanie v rodinných domoch
		BD plochy pre bývanie v bytových domoch
		plochy občianskej vybavenosti plochy pre verejnú technicko-infraštruktúrne vybavenie územia
		priemyselná výroba, výrobné služby a skladovanie plochy obytnej zelene a záhrad
		plochy sádovnický a parkovo upravenej verejnej zelene plochy ochranné a izolačnej zelene
		evidované archeologické lokality (sú zobrazené vo výkrese č. 2)
		trafostanica
		trasy, hranice a vymedzenia navrhované na zrušenie



- 17 BÝVALÁ EVANJELICKÁ FARA
- 22 KOMPOSTOVIŠKO

SCHVAĽOVACIA DOLOŽKA	
Dokumentácia:	Zmena a doplnok č. 2/2021 ÚPN-O ŠVÁBOVCE
Schvaľujúci orgán:	Obecné zastupiteľstvo obce Švábovce
Číslo uznesenia:	č. G 5
Dátum schválenia:	16.6.2023
Oprávnena osoba:	Mgr. Juraj ŠIMKO, starosta obce
Záväzná časť vyhlásená:	VZN obce Švábovce 2/2023 zo dňa 16.6.2023



ČISTOPIS august 2023  
**ZMENA A DOPLNOK č. 2/2021**  
**ÚPN-O ŠVÁBOVCE**

Objedávateľ: OBC ŠVÁBOVCE, 019 12 Švábovce 132  
 Odborné spracovanie: Ing. Emília Hudečková  
 Spracovateľ: Ing. arch. MARIKA KOLLÁROVÁ - architektka

**3**  
M 1:5 000

Ing. arch. Mária Kollárová - architektka  
 Ing. Emília Hudečková - projektantka  
 JČO 31 072 802 DÚC 102052028, Tlačiareň ŠBA, 050 01 Poprad, atelier - Bratislava 20, 050 01 Poprad  
 IČO: 003770008, IČO: 01 022, e-mail: kollovam@architektka.sk