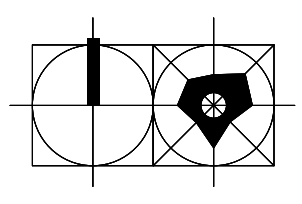
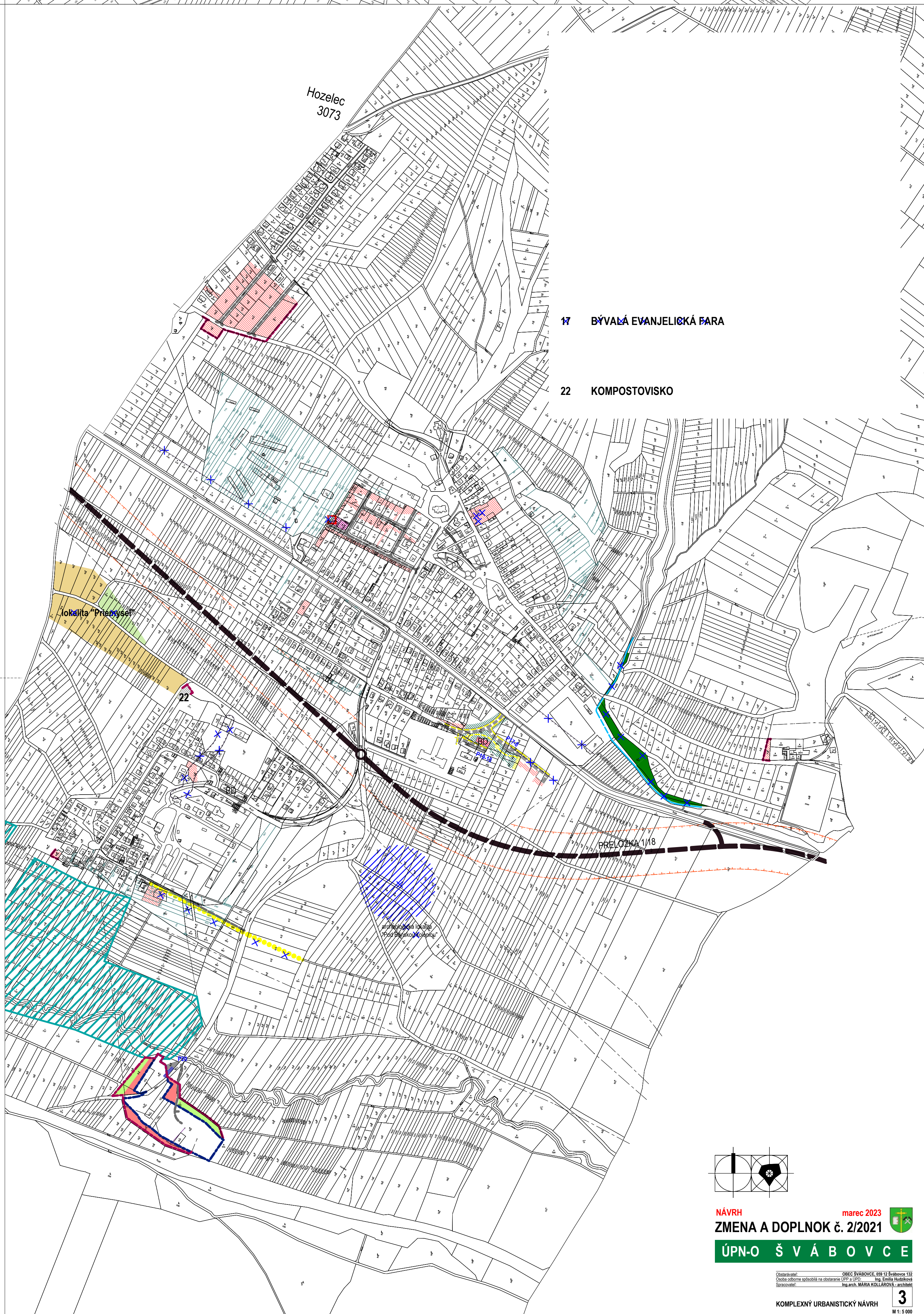
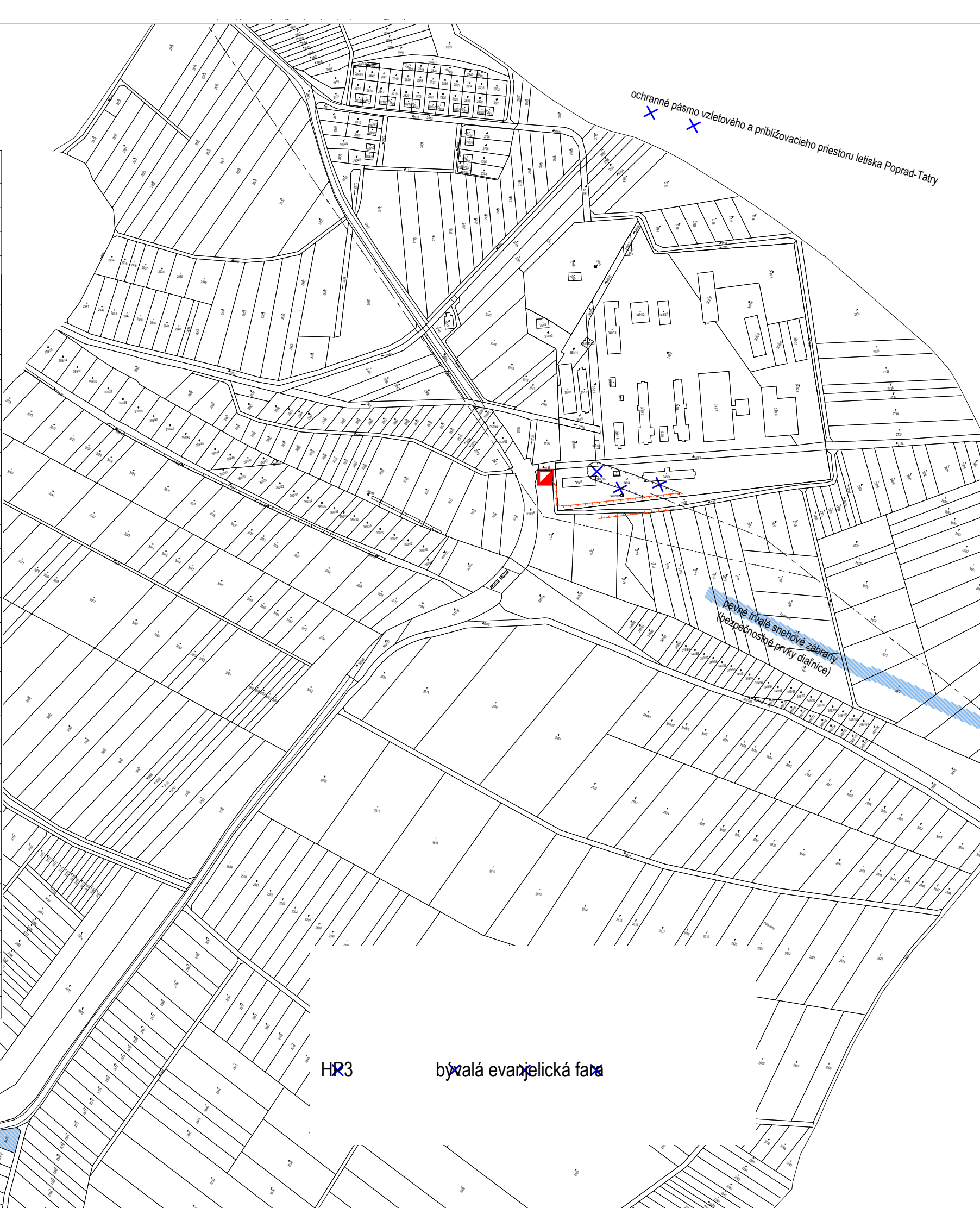


stav	návrh	výhľad
		hranica zastavaného územia obce vymedzená k 1.1.1990
		ochranné pásma
		chránené územie európskeho významu (Gánovské slaniská SKUEV 0139)
		cesta I. triedy - trasa navrhovanej preložky I/18
		miestna obslužná cesta a plochy dopravy
		účelové cesty spevnené
		pešie trasy a verejné priestranstvá
		cyklotrasy
		parkovisko - počet stojísk
		plochy trvalých trávnych porastov
		plochy ornej pôdy
		plochy krajiny a krajinný hodnotnej zelene
		vodné toky
		upravené vodné toky (existujúce a navrhované)
		plochy pre bývanie v rodinných domoch
		BD plochy pre bývanie v bytových domoch
		plochy občianskej vybavenosti
		plochy pre verejné technicko-infraštruktúrne vybavenie územia
		priemyselná výroba, výrobné služby a skladovanie
		plochy obytné zelene a záhrad
		plochy sádkovnícky a parkovo upravenej verejnej zelene
		plochy ochranné a izolačné zelene
		evidované archeologické lokality (sú zobrazené vo výkrese č. 2)
		trafostanica
		trasy, hranice a vymedzenia navrhované na zrušenie



NÁVRH marec 2023  
**ZMENA A DOPLNOK č. 2/2021**  
**ÚPN-O Š V Á B O V C E**

Ostatní: OREG ŠVABOVCE, IŠO 12 Švabovce 132  
 Osoba osobne spôsobilá na ochranu ÚPN a ÚPZ: Ing. Emília Hudáková  
 Spoločnosť: Ing. arch. Mária Kollárová - architekt

KOMPLEXNÝ URBANISTICKÝ NÁVRH 3  
 M 1 : 5 000

Ing. arch. Mária Kollárová - architekt  
 autorizovaný architekt SKA, Ing. E. IŠO 12 Švabovce 132  
 IČO: 33 872 962, DIČ: SK2020288, Telefónna 0904 038 011, Peňažná: 0904 038 011, e-mail: kollece.architekt@gmail.com